

**Филиал публично-правовой компании "Роскадастр" по Челябинской области**

полное наименование органа регистрации прав

**Выписка из Единого государственного реестра недвижимости об объекте недвижимости**

**Сведения о характеристиках объекта недвижимости**

На основании запроса от 25.11.2024, поступившего на рассмотрение 25.11.2024, сообщаем, что согласно записям Единого государственного реестра недвижимости:

Раздел 1 Лист 1

Земельный участок			
вид объекта недвижимости			


Лист № 1 раздела 1	Всего листов раздела 1: 3	Всего разделов: 7	Всего листов выписки: 10
--------------------	---------------------------	-------------------	--------------------------

25.11.2024г. № КУВИ-001/2024-285745920	
Кадастровый номер:	74:25:0304301:1162
Номер кадастрового квартала:	74:25:0304301
Дата присвоения кадастрового номера:	29.02.2024

Ранее присвоенный государственный учетный номер:	данные отсутствуют
Местоположение:	Российская Федерация Челябинская область, город Златоуст, улица имени М.А. Аникеева западнее земельного участка с кадастровым номером 74:25:0304301:57
Площадь:	702 +/- 9
Кадастровая стоимость, руб.:	404703
Кадастровые номера расположенных в пределах земельного участка объектов недвижимости:	данные отсутствуют
Кадастровые номера объектов недвижимости, из которых образован объект недвижимости:	данные отсутствуют
Кадастровые номера образованных объектов недвижимости:	данные отсутствуют
Категория земель:	Земли населенных пунктов
Виды разрешенного использования:	Для ведения личного подсобного хозяйства
Сведения о кадастровом инженере:	Касьянов Вячеслав Владимирович, № 1619, в Ассоциация СРО "МСКИ", СНИЛС 14386961398, договор на выполнение кадастровых работ от 25.11.2023 № 366/ф, дата завершения кадастровых работ: 28.02.2024
Сведения о лесах, водных объектах и об иных природных объектах, расположенных в пределах земельного участка:	данные отсутствуют
Сведения о том, что земельный участок полностью расположен в границах зоны с особыми условиями использования территории, территории объекта культурного наследия, публичного сервитута:	данные отсутствуют

полное наименование должности		ДОКУМЕНТ ПОДПИСАН	
		ЭЛЕКТРОННОЙ ПОДПИСЬЮ	
	Сертификат: 009F0BDC181A023B64597F1E2579BEFB50		
	Владелец: ФЕДЕРАЛЬНАЯ СЛУЖБА ГОСУДАРСТВЕННОЙ РЕГИСТРАЦИИ, КАДАСТРА И КАРТОГРАФИИ Действителен: с 02.08.2024 по 26.10.2025		инициалы, фамилия

Земельный участок			
вид объекта недвижимости			
Лист № 2 раздела 1	Всего листов раздела 1: 3	Всего разделов: 7	Всего листов выписки: 10
25.11.2024г. № КУВИ-001/2024-285745920			
Кадастровый номер:		74:25:0304301:1162	
Сведения о том, что земельный участок расположен в границах особой экономической зоны, территории опережающего развития, зоны территориального развития в Российской Федерации, игровой зоны:		данные отсутствуют	
Сведения о том, что земельный участок расположен в границах особо охраняемой природной территории, Байкальской природной территории и ее экологических зон, лесопарковом зеленом поясе, охотничьего угодья, лесничества:		данные отсутствуют	
Сведения о расположении земельного участка и (или) расположенного на нем объекта недвижимости в границах территории, в отношении которой принято решение о резервировании земель для государственных или муниципальных нужд:		данные отсутствуют	
Сведения о результатах проведения государственного земельного надзора:		данные отсутствуют	
Сведения о расположении земельного участка в границах территории, в отношении которой утвержден проект межевания территории:		данные отсутствуют	
Условный номер земельного участка:		данные отсутствуют	
Сведения о принятии акта и (или) заключении договора, предусматривающих предоставление в соответствии с земельным законодательством исполнительным органом государственным органом власти или органом местного самоуправления, находящегося в государственной или муниципальной собственности земельного участка для строительства наемного дома социального использования или наемного дома коммерческого использования:		данные отсутствуют	
Сведения о том, что земельный участок или земельные участки образованы на основании решения об изъятии земельного участка и (или) расположенного на нем объекта недвижимости для государственных или муниципальных нужд:		данные отсутствуют	
Сведения о том, что земельный участок образован из земель или земельного участка, государственная собственность на которые не разграничена:		Земельный участок образован из земель или земельного участка, государственная собственность на которые не разграничена. В соответствии с Федеральным законом от 25 октября 2001 г. № 137-ФЗ "О введении в действие Земельного кодекса Российской Федерации" орган Администрация Златоустовского городского округа уполномочен на распоряжение таким земельным участком.	

полное наименование должности		ДОКУМЕНТ ПОДПИСАН ЭЛЕКТРОННОЙ ПОДПИСЬЮ	инициалы, фамилия
	Сертификат: 009F0BDC181A023B64597F1E2579BEFB50		
	Владелец: ФЕДЕРАЛЬНАЯ СЛУЖБА ГОСУДАРСТВЕННОЙ РЕГИСТРАЦИИ, КАДАСТРА И КАРТОГРАФИИ Действителен: с 02.08.2024 по 26.10.2025		

Земельный участок			
вид объекта недвижимости			
Лист № 3 раздела 1	Всего листов раздела 1: 3	Всего разделов: 7	Всего листов выписки: 10
25.11.2024г. № КУВИ-001/2024-285745920			
Кадастровый номер:		74:25:0304301:1162	
Сведения о наличии земельного спора о местоположении границ земельных участков:		данные отсутствуют	
Статус записи об объекте недвижимости:		Сведения об объекте недвижимости имеют статус "актуальные"	
Особые отметки:		Сведения об ограничениях права на объект недвижимости, обременениях данного объекта, не зарегистрированных в реестре прав, ограничений прав и обременений недвижимого имущества: вид ограничения (обременения): ограничения прав на земельный участок, предусмотренные статьей 56 Земельного кодекса Российской Федерации; срок действия: с 29.02.2024; реквизиты документа-основания: постановление от 24.02.2009 № 160 выдан: Правительство Российской Федерации; свидетельство от 16.08.2013 № 554290 выдан: Управление Федеральной службы государственной регистрации, кадастра и картографии по Челябинской области; справка от 15.01.2017 № ЧЭ/ЗЭС/01-07/112 выдан: Открытое акционерное общество "Межрегиональная распределительная сетевая компания Урала"; доверенность от 16.01.2018 № б/н выдан: ООО НПФ "Ресурс"; доверенность №ЧЭ-4 от 29.12.2017 № ЧЭ-4 выдан: Открытое акционерное общество "Межрегиональная распределительная сетевая компания Урала"; сопроводительное письмо от 27.03.2018 № б/н выдан: Представитель по доверенности Открытое акционерное общество "Межрегиональная распределительная сетевая компания Урала". Земельный участок подлежит снятию с государственного кадастрового учета по истечении пяти лет со дня его государственного кадастрового учета, если на него не будут зарегистрированы права. Сведения, необходимые для заполнения раздела: 2 - Сведения о зарегистрированных правах, отсутствуют.	
Получатель выписки:		ТУРОВА ЕЛЕНА ВЛАДИМИРОВНА, действующий(ая) на основании документа "" ОРГАН МЕСТНОГО САМОУПРАВЛЕНИЯ "КОМИТЕТ ПО УПРАВЛЕНИЮ ИМУЩЕСТВОМ ЗЛАТОУСТОВСКОГО ГОРОДСКОГО ОКРУГА"	



ДОКУМЕНТ ПОДПИСАН  
ЭЛЕКТРОННОЙ ПОДПИСЬЮ

Сертификат: 009F0BDC181A023B64597F1E2579BEFB50

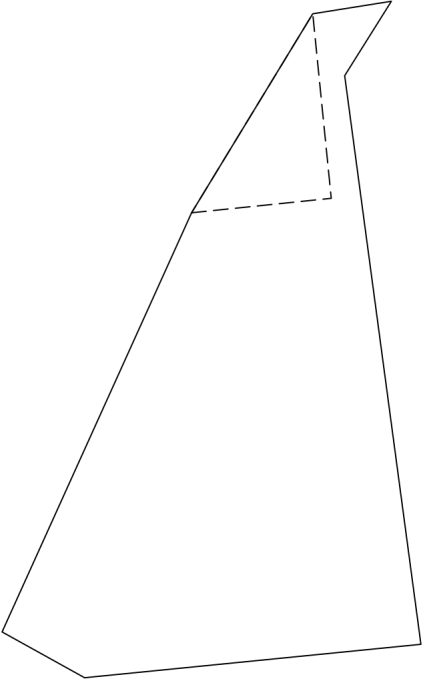
Владелец: ФЕДЕРАЛЬНАЯ СЛУЖБА ГОСУДАРСТВЕННОЙ  
РЕГИСТРАЦИИ, КАДАСТРА И КАРТОГРАФИИ  
Действителен: с 02.08.2024 по 26.10.2025

полное наименование должности

инициалы, фамилия

Выписка из Единого государственного реестра недвижимости об объекте недвижимости  
Описание местоположения земельного участка

Земельный участок			
вид объекта недвижимости			
Лист № 1 раздела 3	Всего листов раздела 3: 1	Всего разделов: 7	Всего листов выписки: 10
25.11.2024г. № КУВИ-001/2024-285745920			
Кадастровый номер:		74:25:0304301:1162	

План (чертеж, схема) земельного участка			
			
Масштаб 1:500	Условные обозначения:		

полное наименование должности	<div><p>ДОКУМЕНТ ПОДПИСАН ЭЛЕКТРОННОЙ ПОДПИСЬЮ</p><p>Сертификат: 009F0BDC181A023B64597F1E2579BEFB50</p><p>Владелец: ФЕДЕРАЛЬНАЯ СЛУЖБА ГОСУДАРСТВЕННОЙ РЕГИСТРАЦИИ, КАДАСТРА И КАРТОГРАФИИ</p><p>Действителен: с 02.08.2024 по 26.10.2025</p></div>		
			инициалы, фамилия

Выписка из Единого государственного реестра недвижимости об объекте недвижимости  
Описание местоположения земельного участка

Земельный участок			
вид объекта недвижимости			
Лист № 1 раздела 3.1	Всего листов раздела 3.1: 1	Всего разделов: 7	Всего листов выписки: 10
25.11.2024г. № КУВИ-001/2024-285745920			
Кадастровый номер:		74:25:0304301:1162	

Описание местоположения границ земельного участка							
№ п/п	Номер точки		Дирекционный угол	Горизонтальное проложение, м	Описание закрепления на местности	Кадастровые номера смежных участков	Сведения об адресах правообладателей смежных земельных участков
	начальная	конечная					
1	2	3	4	5	6	7	8
1	1.1.1	1.1.2	31°19.7´	15.62	данные отсутствуют	данные отсутствуют	данные отсутствуют
2	1.1.2	1.1.3	80°56.6´	5.34	данные отсутствуют	данные отсутствуют	данные отсутствуют
3	1.1.3	1.1.4	212°5.9´	5.89	данные отсутствуют	74:25:0304301:57	gulina.sweta@mail.ru, 456200, обл. Челябинская, г. Златоуст, ул. им В.И.Ленина, д. 22, кв. 60
4	1.1.4	1.1.5	172°21.9´	38.46	данные отсутствуют	74:25:0304301:57	gulina.sweta@mail.ru, 456200, обл. Челябинская, г. Златоуст, ул. им В.И.Ленина, д. 22, кв. 60
5	1.1.5	1.1.6	264°19.5´	22.65	данные отсутствуют	74:25:0304301:102	данные отсутствуют
6	1.1.6	1.1.7	299°2.2´	6.33	данные отсутствуют	74:25:0304301:1160(1)	данные отсутствуют
7	1.1.7	1.1.1	24°19.3´	30.84	данные отсутствуют	данные отсутствуют	данные отсутствуют

полное наименование должности	<div><div>ДОКУМЕНТ ПОДПИСАН ЭЛЕКТРОННОЙ ПОДПИСЬЮ</div><div>Сертификат: 009F0BDC181A023B64597F1E2579BEFB50</div><div>Владелец: ФЕДЕРАЛЬНАЯ СЛУЖБА ГОСУДАРСТВЕННОЙ РЕГИСТРАЦИИ, КАДАСТРА И КАРТОГРАФИИ</div><div>Действителен: с 02.08.2024 по 26.10.2025</div></div>	инициалы, фамилия

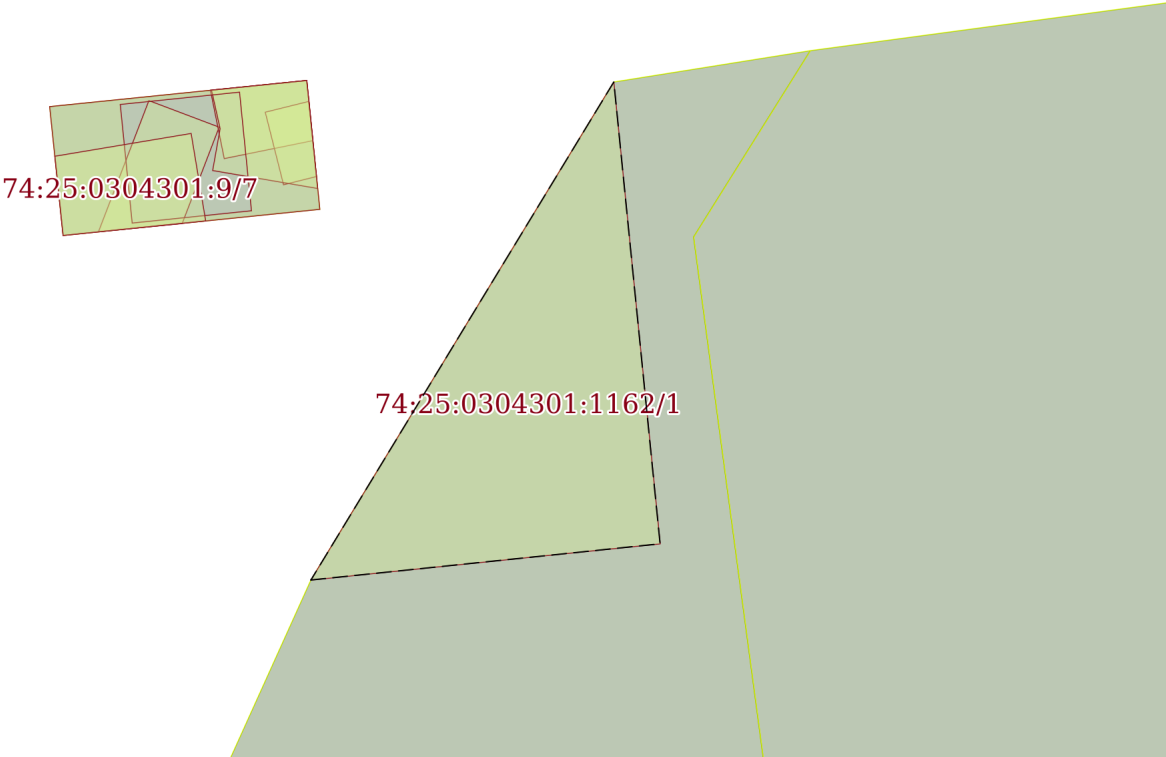
Выписка из Единого государственного реестра недвижимости об объекте недвижимости  
Описание местоположения земельного участка

Земельный участок			
вид объекта недвижимости			
Лист № 1 раздела 3.2	Всего листов раздела 3.2: 1	Всего разделов: 7	Всего листов выписки: 10
25.11.2024г. № КУВИ-001/2024-285745920			
Кадастровый номер:		74:25:0304301:1162	

Сведения о характерных точках границы земельного участка				
Система координат МСК-74				
Номер точки	Координаты, м		Описание закрепления на местности	Средняя квадратичная погрешность определения координат характерных точек границ земельного участка, м
	X	Y		
1	2	3	4	5
1	608142.17	2212836.73	-	0.1
2	608155.51	2212844.85	-	0.1
3	608156.35	2212850.12	-	0.1
4	608151.36	2212846.99	-	0.1
5	608113.24	2212852.1	-	0.1
6	608111	2212829.56	-	0.1
7	608114.07	2212824.03	-	0.1
1	608142.17	2212836.73	-	0.1

полное наименование должности	<div><p>ДОКУМЕНТ ПОДПИСАН ЭЛЕКТРОННОЙ ПОДПИСЬЮ</p><p>Сертификат: 009F0BDC181A023B64597F1E2579BEFB50</p><p>Владелец: ФЕДЕРАЛЬНАЯ СЛУЖБА ГОСУДАРСТВЕННОЙ РЕГИСТРАЦИИ, КАДАСТРА И КАРТОГРАФИИ</p><p>Действителен: с 02.08.2024 по 26.10.2025</p></div>	инициалы, фамилия

Выписка из Единого государственного реестра недвижимости об объекте недвижимости  
Сведения о частях земельного участка


Земельный участок			
вид объекта недвижимости			
Лист № 1 раздела 4	Всего листов раздела 4: 1	Всего разделов: 7	Всего листов выписки: 10
25.11.2024г. № КУВИ-001/2024-285745920			
Кадастровый номер:		74:25:0304301:1162	
План (чертеж, схема) части земельного участка		Учетный номер части: 74:25:0304301:1162/1	
<div></div>			
Масштаб 1:200		Условные обозначения:	

полное наименование должности		ДОКУМЕНТ ПОДПИСАН ЭЛЕКТРОННОЙ ПОДПИСЬЮ	инициалы, фамилия
	Сертификат: 009F0BDC181A023B64597F1E2579BEFB50		
	Владелец: ФЕДЕРАЛЬНАЯ СЛУЖБА ГОСУДАРСТВЕННОЙ РЕГИСТРАЦИИ, КАДАСТРА И КАРТОГРАФИИ Действителен: с 02.08.2024 по 26.10.2025		

Выписка из Единого государственного реестра недвижимости об объекте недвижимости  
Сведения о частях земельного участка

Земельный участок			
вид объекта недвижимости			
Лист № 1 раздела 4.1	Всего листов раздела 4.1: 2	Всего разделов: 7	Всего листов выписки: 10
25.11.2024г. № КУВИ-001/2024-285745920			
Кадастровый номер:		74:25:0304301:1162	


Учетный номер части	Площадь, м2	Содержание ограничения в использовании или ограничения права на объект недвижимости или обременения объекта недвижимости
1	2	3
74:25:0304301:1162/1	58	74:25-6.1276
	Весь	вид ограничения (обременения): ограничения прав на земельный участок, предусмотренные статьей 56 Земельного кодекса Российской Федерации; Срок действия: не установлен; реквизиты документа-основания: постановление от 24.02.2009 № 160 выдан: Правительство Российской Федерации; свидетельство от 16.08.2013 № 554290 выдан: Управление Федеральной службы государственной регистрации, кадастра и картографии по Челябинской области; справка от 15.01.2017 № ЧЭ/ЗЭС/01-07/112 выдан: Открытое акционерное общество "Межрегиональная распределительная сетевая компания Урала"; доверенность от 16.01.2018 № б/н выдан: ООО НПФ "Ресурс"; доверенность №ЧЭ-4 от 29.12.2017 № ЧЭ-4 выдан: Открытое акционерное общество "Межрегиональная распределительная сетевая компания Урала"; сопроводительное письмо от 27.03.2018 № б/н выдан: Представитель по доверенности Открытое акционерное общество "Межрегиональная распределительная сетевая компания Урала"; Содержание ограничения (обременения): Ограничения установлены Постановлением Правительства РФ от 24.02.09г. №160: п.8.В охранных зонах запрещается осуществлять любые действия, которые могут нарушить безопасную работу объектов электросетевого хозяйства, в том числе привести к их повреждению или уничтожению, и (или) повлечь причинение вреда жизни, здоровью граждан и имуществу физ. или юрид. лиц, а также повлечь нанесение экологического ущерба и возникновение пожаров, в том числе: а) набрасывать на провода и опоры ВЛ электропередачи посторонние предметы, а также подниматься на опоры ВЛ электропередачи; б) размещать любые объекты и предметы (материалы) в пределах созд-х в соотв-ии с требов-ми нормативно-технических док-в проходов и подъездов для доступа к объектам электросетевого хоз-ва, а также проводить любые работы и возводить соор-ия, кот-е могут препятствовать доступу к объектам электросетевого хоз-ва, без создания необходимых для такого доступа проходов и подъездов; в) наход-ся в пределах огороженной тер-ии и помещениях распред-ных устройств и подстанций, открывать двери и люки распред-ных устройств и подстанций, производить переключ-ия и подкл-ия в электрических сетях (указанное требование не распро-стр-ся на работников, занятых выполнением разрешенных в устан-ном порядке работ), разводить огонь в пределах о. зон вводных и распред-ных устройств, подстанций, ВЛ электропередачи, а также в о. зонах КЛ электропередачи; г) размещать свалки; д) произв-ть работы ударными механизмами, сбрасывать тяжести массой свыше 5 т, производить сброс и слив едких и корроз-ных вещ-в и горюче-смазочных материалов (в о. з. подземных КЛ электропередачи). п.9. В о. з., устан-ных для объектов электросетевого хозяйства напряж-ем свыше

полное наименование должности	 ДОКУМЕНТ ПОДПИСАН ЭЛЕКТРОННОЙ ПОДПИСЬЮ Сертификат: 009F0BDC181A023B64597F1E2579BEFB50 Владелец: ФЕДЕРАЛЬНАЯ СЛУЖБА ГОСУДАРСТВЕННОЙ РЕГИСТРАЦИИ, КАДАСТРА И КАРТОГРАФИИ Действителен: с 02.08.2024 по 26.10.2025	инициалы, фамилия




Земельный участок			
вид объекта недвижимости			
Лист № 2 раздела 4.1	Всего листов раздела 4.1: 2	Всего разделов: 7	Всего листов выписки: 10
25.11.2024г. № КУВИ-001/2024-285745920			
Кадастровый номер:		74:25:0304301:1162	

	<p>1000 вольт, помимо действий, предусмотренных п.8 наст. Правил, запр-ся: а) склад-ть или размещать хранилища любых, в том числе горюче-смазочных, материалов; б) размещать детские и спортивные площадки, стадионы, рынки, торговые точки, полевые станы, загоны для скота, гаражи и стоянки всех видов машин и механизмов, проводить любые мероприятия, связанные с большим скоплением людей, не занятых выполнением разрешенных в устан-ном порядке работ (в о. з. ВЛ электропередачи); в) исп-вать (запускать) любые летат-ые аппараты, в т. ч. возд. змеев, спорт-ые модели летательных аппаратов (в о. з. ВЛ электропередачи); г) бросать якоря с судов и осущ-ть их проход с отданными якорями, цепями, лотами, волокушами и тралами (в о. з. подводных КЛ электропередачи); д) осуществлять проход судов с поднятыми стрелами кранов и других механизмов (в о. з. ВЛ электропередачи). п.10. В пределах охранных зон без письменного решения о согласовании сетевых организаций юридическим и физическим лицам запрещаются: а) строительство, капит. ремонт, реконструкция или снос зданий и сооруж-ий; б) горные, взрывные, мелиоративные работы, в том числе связанные с временным затоплением земель; в) посадка и вырубка деревьев и кустарников; г) дноуглубительные, землечерпальные и погрузочно-разгрузочные работы, добыча рыбы, др. водных животных и растений придонными орудиями лова, устройство водопоев, колка и заготовка льда (в о. з. подводных КЛ электропередачи); д) проход судов, у которых расст-ие по вертикали от верхнего крайнего габарита с грузом или без груза до нижней точки провеса проводов переходов ВЛ электропередачи через водоемы менее мин-но допуст-ого расст-ия, в т. ч. с учетом максим-ого уровня подъема воды при паводке; е) проезд машин и механизмов, имеющих общую высоту с грузом или без груза от поверхности дороги более 4,5 м (в о. з. ВЛ электропередачи); ж) земляные работы на глубине более 0,3 м (на вспахиваемых землях на глубине более 0,45 м), а также планировка грунта (в о. з. подземных КЛ электропередачи); з) полив с-х культур в случае, если высота струи воды может составить свыше 3 м (в о. з. ВЛ электропередачи); и) полевые с-х работы с применением с-х машин и оборудования высотой более 4 м (в о. з. ВЛ электропередачи) или полевые с-х работы, связ-ные с вспашкой земли.;</p> <p>Реестровый номер границы: 74:25-6.1276; Вид объекта реестра границ: Зона с особыми условиями использования территории; Вид зоны по документу: Охранная зона нежилого здания-здание трансформаторной подстанции №136; Тип зоны: Охранная зона инженерных коммуникаций; Номер: -</p>
--	--

полное наименование должности	<div><p>ДОКУМЕНТ ПОДПИСАН ЭЛЕКТРОННОЙ ПОДПИСЬЮ</p><p>Сертификат: 009F0BDC181A023B64597F1E2579BEFB50</p><p>Владелец: ФЕДЕРАЛЬНАЯ СЛУЖБА ГОСУДАРСТВЕННОЙ РЕГИСТРАЦИИ, КАДАСТРА И КАРТОГРАФИИ</p><p>Действителен: с 02.08.2024 по 26.10.2025</p></div>	инициалы, фамилия

Выписка из Единого государственного реестра недвижимости об объекте недвижимости  
Сведения о частях земельного участка

Земельный участок					
вид объекта недвижимости					
Лист № 1 раздела 4.2		Всего листов раздела 4.2: 1		Всего разделов: 7	Всего листов выписки: 10
25.11.2024г. № КУВИ-001/2024-285745920					
Кадастровый номер:			74:25:0304301:1162		
Сведения о характерных точках границы части (частей) земельного участка					
Учетный номер части: 74:25:0304301:1162/1					
Система координат					
Номер точки	Координаты, м		Описание закрепления на местности	Средняя квадратичная погрешность определения координат характерных точек границ земельного участка, м	
	X	Y			
1	2	3	4	5	
1	608142.17	2212836.73	-	-	
2	608155.51	2212844.85	-	-	
3	608143.14	2212846.09	-	-	
1	608142.17	2212836.73	-	-	

полное наименование должности		<div><p>ДОКУМЕНТ ПОДПИСАН ЭЛЕКТРОННОЙ ПОДПИСЬЮ</p><p>Сертификат: 009F0BDC181A023B64597F1E2579BEFB50</p><p>Владелец: ФЕДЕРАЛЬНАЯ СЛУЖБА ГОСУДАРСТВЕННОЙ РЕГИСТРАЦИИ, КАДАСТРА И КАРТОГРАФИИ</p><p>Действителен: с 02.08.2024 по 26.10.2025</p></div>	инициалы, фамилия